

# Altmühltal-Radweg



Der schönste Radweg durch das Altmühltal  
mit Toureninfos, Karten und Servicetipps.



Naturpark  
Altmühltal



## Start in Beilngries - Ziel Kehlheim ca. 50km



# Start in Beilngries

**Tour** Kipfenberg | Kinding | Beilngries

Wehrkirche Kinding | Sulzpark in Beilngries | Pfarrkirche St. Vitus Kottlingwörth

Am Höhe. Am Hang unterhalb des Schlosses wartet im Wald der ③ Altmühltaler Abenteuerpark mit Hochseilgarten auf Kletterfans ab sechs Jahren. Nach den sportlichen Höchstleistungen bietet sich das quirlige Städtchen Beilngries, das mit seinen barocken Bauten und den vielen Restaurantterrassen, Cafés und Biergärten südliches Flair verströmt, für eine Pause an.

Der Altmühltal-Radweg führt nun in das Dorf Kottlingwörth. Dort verbringt sich ein Kulturhighlight in der kleinen ④ Pfarrkirche St. Vitus: frühgotische Fresken



sind hier erhalten. Vorbei am Arzberg setzen die Radler die Tour an der Altmühl fort. Bald darauf mündet der Fluss bei Töging in den ② Main-Donau-Kanal. Bis Kelheim ist man am Ufer dieser europäischen Wasserstraße unterwegs.

Bald darauf verläuft die Strecke mitten durch „Bayrisch China“: Diesem Spitznamen macht

das Städtchen Dietfurt zwar hauptsächlich beim „Chinesenfasching“ am Unsinnigen Donnerstag und beim „Bayrisch-Chinesischen Sommer“ alle Ehre, aber der ① Chinesenbrunnen vor dem Rathaus, der QiGong-Weg und vielfältige Veranstaltungen weisen das ganze Jahr über auf Dietfurts Verbindung zum Reich der Mitte hin.

## SPANNENDE ZWISCHENSTOPPS

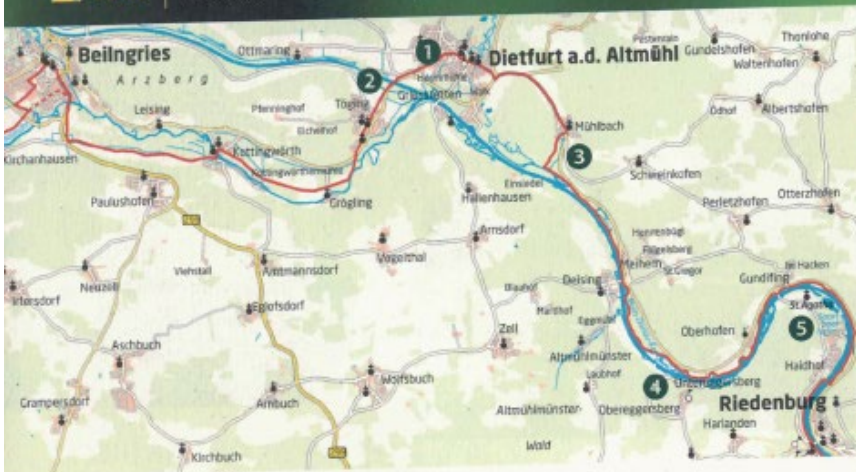
### Badeseer Kratzmühle



Zwischen Kinding und Beilngries führt der Altmühltal-Radweg direkt am Badeseer Kratzmühle vorbei. An heißen Tagen erfrischt der Sprung ins kühle Nass. Mit Seerestaurant, Bootsverleih, Minigolfanlage und dem

Technikmuseum „anno dazumal“ ist hier außerdem jede Menge Abwechslung geboten.

[www.kinding.de/kratzmuehle](http://www.kinding.de/kratzmuehle)



Chinesenbrunnen Dietfurt | Erlebnisort Alcmone | Mühlbachquelle

### Unterwegs in die Geschichte

Am Erlebnisort Alcmone beginnt hier außerdem der Archäologiepark Altmühltal. Insgesamt 18 Station liegen zwischen Dietfurt und Kelheim am Altmühltal-Radweg. Mit Rekonstruktionen und Hörtexten lassen sie die Vor- und Frühgeschichte lebendig werden. Dank der vielen spannenden Zwischenstopps ist dieser Abschnitt des Wegs auch besonders gut für Familientouren geeignet.

Für einen kurzen Abschnitt verlassen die Radler den Kanal und fahren am Fuße des Wolfsbergs nach Mühlbach. Die ruhige Mühlbachquelle lässt nicht erahnen, welches weitverzweigte Höhlenlabyrinth sich hier durch das Karstgestein zieht. Eine Ausstellung und der Höhlenkundliche Wandweg geben Neugierigen einen Einblick. Zurück am Kanalufer wartet ein besonders spannender Abschnitt auf Geschichtsfans: Zahlreiche Burgen wachen hier über das Altmühltal. Zuerst entdeckt man den markanten Stufen-



giebel von Schloss Eggersberg - heute übrigens ein Restaurant und Hotel - auf der Anhöhe. Familien planen bald darauf am besten einen Zwischenstopp am Badesee St. Agatha und der nahe gelegenen Sommerrodelbahn ein. Dann gelangen die Radler in die Drei-Burgen-Stadt Riedenburg mit ihrer malerischen Kanalpromenade. Hier locken die Rosenburg, die

Ruinen der Burgen Rabenstein und Tachenstein und die glitzernden Welten des Kristallmuseums. Wer sich nicht gleich wieder in den Sattel schwingen möchte, lässt sich einfach ein Stückchen treiben: Bei einer Schifffahrt auf dem Main-Donau-Kanal darf man Fahrräder zwischen Riedenburg und Kelheim kostenlos mit an Bord nehmen.

### SPANNENDE ZWISCHENSTOPPS

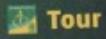
#### Kristallmuseum Riedenburg




Direkt am Altmühltal-Radweg öffnet das Kristallmuseum Riedenburg seine funkelnde und glitzernde Schatzkammer. Herzstück der Ausstellung ist die größte Bergkristallgruppe der Welt mit einem Gewicht von

acht Tonnen. Kurzfilme vermitteln Wissenswertes, etwa über die Entstehung von Diamanten. Und für die kleinen Besucher präsentiert das Kristall-Igelnchen kindgerechte Infos.

[www.kristallmuseum-riedenburg.de](http://www.kristallmuseum-riedenburg.de)



Essing | Kelheim



Malerisches Essing | Biergarten des Klosters Weltenburg


faszinierende Funde im 1 Archäologischen Museum Kelheim erinnern an die Keltenstadt Altkimionnis.

### Mit dem Schiff zum Klosterbiergarten

In Kelheim mündet der Main-Donau-Kanal in die Donau. Eine bequeme Rückreise ist vom vier Kilometer entfernten Bahnhof Saal a.d. Donau möglich. Vorher sollte man die Räder aber noch für einen Ausflug zum Kloster Weltenburg in den Radlerboxen an der Schiffsanlegestelle Donau stehen



Riedenburg | Essing | Kelheim



Kanalpromenade in Riedenburg | Burg Prunn | Holzbrücke „Tatzelwurm“ in Essing

Ob beim Radeln oder von Deck aus, die 2 Burg Prunn ist ein beeindruckender Anblick, wie sie auf ihrem 75 Meter hohen Felsen über dem Tal thront. Sie ist eine der besterhaltenen Ritterburgen Bayerns.

### Ein Ensemble aus Fels und Fluss

Ein besonderer Naturraum liegt im Tal: die idyllischen Altarme der Altmühl, die hier beim Bau des Main-Donau-Kanals als Rückzugsorte für viele Pflanzen und Tiere erhalten blieben. Eine der längsten Holzbrücken

Europas überspannt bei Essing die Wasserstraße. Malerisch drängen sich die Häuser des Ortes an die steile Felswand. Hinter Essing bietet sich die Gelegenheit, die 3 Tropfsteinhöhle Schulerloch, in der schon Neandertaler und Mammut Zuflucht fanden, bei einer Führung zu erkunden. Radler müssen allerdings etwas Zeit einplanen, da sie den Anstieg zum Eingang zu Fuß bewältigen müssen.

Wenig später zieht ein ungewöhnlicher Bau auf der Anhöhe die Blicke auf sich: Vorbild für die 4 Befreiungshalle auf dem Michelsberg waren



antike Tempel. König Ludwig I. von Bayern ließ den Rundbau, der heute das Wahrzeichen der Stadt Kelheim ist, im 19. Jahrhundert zum Andenken an die Befreiungskriege gegen Napoleon errichten.

Die letzten Kilometer des Altmühltal-Radwegs stehen aber auch im Zeichen der Kelten: Rekonstruktionen im Archäologiepark Altmühltal und

## SPANNENDE ZWISCHENSTOPPS

### Essing



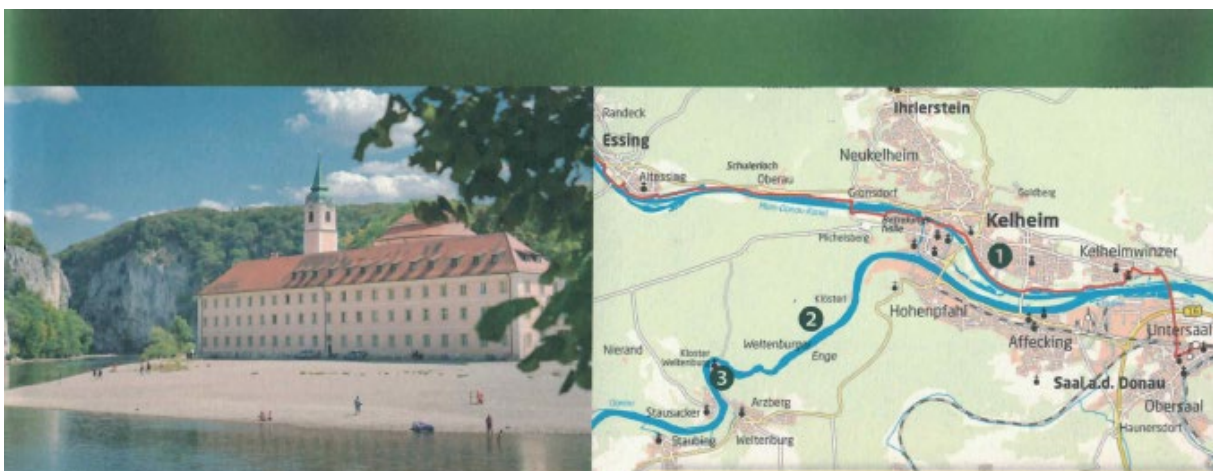
Bei Essing lohnt es sich, den Kanal kurz zu überqueren, um den Blick auf ein einmaliges Ensemble zu genießen: Die historischen Bauten des Ortes schmiegen sich an die steile Felswand, die von der Ruine der ehemaligen Raubritterburg Randeck gekrönt wird. Hier genießt man beim Ortsrundgang das Mittelalterflair oder spaziert über den „Kunstweg zwischen Fels und Fluss“. [www.marktessing.de](http://www.marktessing.de)

### Tropfsteinhöhle Schulerloch



Im Wald bei Essing öffnet sich das Tor in eine faszinierende unterirdische Welt. Fahrradboxen bieten die Gelegenheit, Räder und Gepäck sicher abzustellen und den kurzen Fußweg zur Tropfsteinhöhle Schulerloch einzuschlagen. Hier warten Stalagmiten, Stalagtiten und eine spannende Multimedia-Projektion (geöffnet von April bis Anfang November, halbstündliche Führungen). [www.schulerloch.de](http://www.schulerloch.de)

19



Donaudurchbruch mit Kloster Weltenburg

lassen. Von Bord eines Ausflugsschiffes aus oder auf einer kurzen Wandertour erlebt man den beeindruckenden ❷ Donaudurchbruch: Im Naturschutzgebiet Weltenburger Enge fließt die Donau durch ein schmales Bett, das von den fast senkrechten Felswänden eingerahmt wird. Im ❸ Kloster Weltenburg besuchen kunstsinnige Ausflügler die barocke Asamkirche. Vor allem ist die Benediktinerabtei für ihre Brauerei bekannt - die älteste noch bestehende Klosterbrauerei der Welt mit fast 1000-jähriger Brautradition. Deren Spezialitäten lässt man sich gern im gemütlichen Biergarten schmecken.

## TIPP ZUM TOURABSCHLUSS

### Befreiungshalle Kelheim



Wenn die Räder in Kelheim abgestellt sind, bietet sich ein Abstecher zur Befreiungshalle an - zu Fuß oder mit dem Minizug der Ludwigsbahn. Das an einen griechischen Tempel erinnernde Monument wurde von König Ludwig I. von Bayern zur Erinnerung an den Sieg über Napoleon in Auftrag gegeben. Das Innere ist mit 34 Siegesgöttinnen aus Carraramarmor und 17 Schilden aus der Bronze eingeschmolzener Geschütze gestaltet. Von der Aussichtsterrasse bietet sich ein traumhafter Ausblick über die historische Stadt Kelheim, das Altmühltal und den Donaudurchbruch.

21